

Wanderkarte untersberg pdf

Wanderkarte untersberg pdf


Rating: 4.6 / 5 (3761 votes)


Downloads: 9259


CLICK HERE TO DOWNLOAD>>><https://myvroom.fr/7M89Mc?keyword=wanderkarte+untersberg+pdf>

Ent ke mehr von Salzburg-Umgebung: Finde die besten Wanderungen in allen Regionen Versandkostenfreie Lieferung! Versandbereit in Tagen. Sofort versandfertig! Mostly accessible paths. Überwiegend gut begehbarer Wege. Browse the best walks in Untersberg and see interactive maps of the tophiking trails and routes Hilfreiche Adressen: g DAV Sektion Berchtesgaden. UNTERSBERGER WALDQUIZWEG In der Kernzone vom Naturpark Untersberg. Good fitness required. Zurück wir empfehlen die Mitnahme einer Wanderkarte, z. Der erste und einzige Naturpark im Salz-burger Land. B. F&B NrUNTERSBERG ÜBER DOPPLERSTEIG BZW. REITSTEIG Ausgangspunkt: Parkplatz Glanegg bei Grödig Einkehrmöglichkeiten unterwegs: Zeppezauer-Haus, Hochalm Gesamtgehzeit-6 Stunden, hm Charakteristik: Teilweise ausgesetzter, aber sehr gut gesicherter Steig durch die Untersberg Latschenwirt - View of the Untersberg loop from Großmain. Gute Grundkondition erforderlich. Intermediate Hiking Tour. persönliche Beratung: Mitte Mai bis Mitte Oktober, Tel: +(0) /, Montag bis Freitag,Uhr alpine-auskunft@ Latschenwirt - Ausblick zum Untersberg Runde von Großmain. Kurzbeschreibung. to seemore hikes in UntersbergBrowse the best Hikes in other regions. Trittsicherheit erforderlich., um weitere Wanderungen rund um Untersberg zu sehen. Tel: +(0) info@ g Alpine Auskunft Berchtesgadener Alpen. Von der Talstation in St. Leonhard (Haltestelle für Linienbusse) Untersberg ist eine mittelschwere Wanderung,km in Std. Schau diese Route an oder plan deine eigene! vom Parkplatz Grödig (m) über den Dopplersteig zum Zeppezauerhaus (m) und weiter auf den Salzburger Hochtrohn (m). Alpenvereinskarte BYist eine detaillierte Wanderkarte für Berchtesgaden & Untersberg im Maßstab vom DAV (Deutscher Alpenverein) Sure-footedness required. Mittelschwere Wanderung. DAV Alpenvereinskarte/2 Hochkönig, Hagengebirge, Ski und Wanderkarte,€ *. Ziel dieses Waldquizweges ist, Die reiche Sagenwelt rund um Berchtesgaden mit Zwergen, Feen, Berggeistern und anderen Wesen begeistert vor allem die Kinder beim Wandern im Zauberwald am Eine Wanderung auf dem Untersberg Plateau beginnt idealerwei-se mit einer Seilbahnauffahrt.

 Difficulté **Moyen**

 Durée **242 jour(s)**

 Catégories **Vêtement & Accessoire, Décoration, Énergie, Bien-être & Santé, Sport & Extérieur**

 Coût **25 USD (\$)**

Sommaire

Étape 1 -
Commentaires

Matériaux

Outils

Étape 1 -
