

Wanderkarte thüringer wald pdf

Wanderkarte thüringer wald pdf


Rating: 4.9 / 5 (8362 votes)


Downloads: 25196

CLICK HERE TO DOWNLOAD>>><https://rewuhul.hkjhsuies.com/es/qz7Brp?keyword=wanderkarte+th%c3%bcringer+wald+pdf>


rad- und wanderkarte 1: 50 000. dieses sehr abwechslungsreiche stück überwindet so manchen höhenmeter und lässt sie sagenhafte und unvergessliche aussichten, z. er führt durch den thüringer wald, das thüringer schiefergebirge und den frankenwald. organisierte rennsteigwanderungen erfreuen sich immer größerer beliebtheit. auf den urwaldpfaden werden die schönsten und urtümlichsten wälder thüringens erlebbar. neben dem rennweg erwarten wanderer mehr als 6000 ausgeschilderte wanderrouten, die zu jeder jahreszeit bewandert werden können. gehen sie mit uns auf wanderkarte thüringer wald pdf entdeckertour, lassen sie sich inspirieren oder planen sie ihren track individuell. darunter finden sich verschiedene rundwege, pilgerwege und familienfreundliche themenwege. bei der erstellung der lutherweg- karte wurde man von der evangelischen kirche in mitteldeutschland, der lutherweggesellschaft und der thüringer tourismus gmbh unterstützt. kartenblatt 57: hohes thüringer schiefergebirge, coburger land, frankenwald. etappe 1: hohentauern staumauer bis wilhelmsdorf. stöbern sie hier in einer interaktiven rennsteig- übersichtskarte - mit vielen infos zu deutschland's ältestem, bekanntestem und beliebtestem höhenweg (ein service vom regionalverband thüringer wald). öffentliche sammlung, alsradlergemischt. der rennsteig im überblick. 55 westlicher thüringer wald - mittleres werratal-südliches harzvorland - mit kyff- häusergebirge und hainleitesüdliches schiefergebirge - coburger land 58 zentraler thüringer wald - oberes werratal-thüringer schiefergebirgesaaltalesperren und plothener teichwestliches thüringer becken -. die urwaldpfad- routen im überblick. eine sammlung von. wandern auf dem rennsteig. uralte eichen, seltene orchideen und jagdreviere bedrohter fledermäuse. august- bebel- straße 16 · 98527 suhl tel. mit der ersten etappe am thüringer meer beginnt ihre wanderung um den viertgrößten stausee deutschland's und durch die schönsten erholungsräume unseres landes. eine auswahl der schönsten wanderwege im thüringer wald › wanderwege planen, tracken und speichern entdecke thüringer wald! geobasisdaten: bayerischer kartenanteil © bayerische vermessungsverwaltung. übernachtungen, verpflegung und teilweise kartenmaterial stehen für die urlaubstage bereit. er führt durch den thüringer wald, der für seine schönheit bekannt ist. entdecke die naturschätze des thüringer waldes. © gdi- th / © geobasis- de / bkg cc by 4. der wanderer bucht ein komplettes wander- pauschalangebot und braucht sich um nichts zu kümmern. thüringerwald. atemberaubende ausblicke und nachhaltige einblicke in die bedeutung wilder wälder. forstlicher standortkartierung bzw. die neue thüringer wald app mit praktischen funktionen für den entspannten wandergenuss auf und abseits des rennsteigs. km 0 0, 2 0, 4 0, 8 1, 2 10, 5 km 3: 00 h 181 m 181 m schwierigkeit mittel kartengrundlagen: outdooractive kartografie; deutschland: © geobasis- de / bkg, © geobasis- de / ldbv, österreich: © here. mit dem smartphone den thüringer wald entdecken: pünktlich zum start in die diesjährige wandersaison präsentiert der regionalverband thüringer wald e. an

den hier vorgestellten wanderhighlights sind 221 stempelstellen positioniert. die erstauflage aus dem luther-jahr wurde aktualisiert und kostenfrei zum download ins geoportal-thüringen eingestellt. haselbach · fohlenhaus · blechhammer · steinach wir gehen talwärts und vor der apotheke. dieser fernwanderweg hat eine länge von 170 kilometern und gehört zu den bekanntesten wanderwegen in thüringen. die rad- und wanderkarten haben einen gesonderten blattschnitt entsprechend des ausgewählten gebietes. wandern kann man überall und der rennsteig eignet sich dafür besonders. tourismusverband thüringer wald e. aktualisiert am: 08. hier finden sie die blattübersicht als pdf (nicht barrierefrei) pdf zum download: wanderkarten 1: tk 50 w) thüringen. dieser wanderweg mit einer gesamtlänge von 170 kilometern ist der beliebteste weitwanderweg deutschland. die neue gestaltungsrichtlinie zu markierung und beschilderung an wanderwegen sowie informationstafeln an rad- und wanderwegen in thüringen beschreibt die aktuellen regelungen zum layout der wanderwegweisung gemäß der touristischen wanderwegekonzeption thüringen. alle stempel sind nummeriert und verschiedenen regionen in ganz thüringen zugeordnet. 55 westlicher thüringer wald - mittleres werratal-südliches harzvorland - mit kyff- häusergebirge und hainleitehohes thüringer schiefergebirge, coburger land, frankenwaldzentraler thüringer wald - oberes werrathüringer schiefergebirgesaaletalsperren und plothener teiche (). entdecke zu fuß das grüne herz deutschlands und erlebe dabei die schönheiten thüringens hautnah erleben, die dein wanderherz höher schlagen lassen. wanderkarte thüringer wald pdf kartenblatt 54: obereichsfeld, hainich, werratal. sie sind aus dem topographischen landeskartenwerk 1: 50 000 abgeleitet. waldwanderungen, die den zauber wilder natur spürbar machen. naturpark thüringer wald • gesamtlänge: 169,3 km • tour: streckenwanderung • höhenunterschied: 196 m– 942 m • begehbarkeit: frühjahr bis herbst www. unendlich ziehen sich die grünen hügel des thüringer waldes durch die landschaft und verlocken zu ausgiebigen erkundungstouren. ein echter klassiker ist der rennsteig im thüringer wald. wandern im thüringer wald: durchstöbere die besten wandertouren im thüringer wald und schau dir interaktive karten der top 10 wanderwege an. aktiv im thüringer pdf wald – wandern, radfahren, wintersport. de informationen klarerfavorit: unserezitronenlimonade istimmereinewillkommene erfrischung. du kannst sie einfach in deine individuelle tour integrieren. fichten- dominierte wälder auf sonderstandorten im hochmontanen bereich des thüringer waldes (å lrt 9110, 9180, 91d0, 91e0 oder 9410) • kiefern- dominierte wälder auf moorstandorten (å lrt 91d0) eichen- dominierte wälder auf buchenwald- standorten lt. wandern in thüringen: durchstöbere die besten wandertouren in thüringen und schau dir interaktive karten der top 10 wanderwege an. hier finden sie eine übersicht (als liste oder karte) aller stempelstellen im thüringer wald. com start: hörschel; ziel: blankenstein schwierigkeitsgrad: mittel von der werra bis zur saale auf dem fernwanderweg rennsteig. auf diesem portal finden sie alle wichtigen wanderwege, radrouten, wintersportangebote und wasserwander- strecken in und um den thüringer wald.

 Difficulté **Moyen**

 Durée **675 jour(s)**

 Catégories **Art, Alimentation & Agriculture, Mobilier, Jeux & Loisirs, Science & Biologie**

 Coût **786 USD (\$)**

Sommaire

Étape 1 -

Commentaires

Matériaux

Outils

Étape 1 -