

Stadtplan prenzlau pdf

Stadtplan prenzlau pdf


Rating: 4.9 / 5 (2431 votes)


Downloads: 52508


CLICK HERE TO DOWNLOAD>>><https://akutele.hkjhsuies.com.es/qz7Brp?keyword=stadtplan+prenzlau+pdf>


prenzlauer berg berlin, 10405 berlin - prenzlauer berg im stadtplan berlin. 00 uhr • dienstag 8. mit dem geoportal- prenzlau sind für bürger und interessenten geographische informationen der stadt prenzlau nun im internet verfügbar. die rechtsgrundlage aller flächennutzungspläne ist das baugesetzbuch (baugb). verkehrsverbund berlin- brandenburg gmbh. kataster der stadt. prenzlau - stadt küsst see. prenzlau is a town in brandenburg, germany, the administrative seat of uckermark district. verwenden sie dazu unsere zahlreichen kartenansichten in unserem stadtplan, um ihre tour in prenzlau effektiv auszuarbeiten. uckermärkische verkehrsgesellschaft mbh. alkis - liegenschaftskarte. fragebogen zum stadtleitbild (2. im internet haben sie verschieden optionen und möglichkeiten, einen oder mehrere stadtpläne von prag mit den sehenswürdigkeiten und der altstadt als pdf auszudrucken. zeitgleich wurde auch der landschaftsplan für stadtplan prenzlau pdf das gemeindegebiet fortgeschrieben. settled since neolithic times, the prenzlau area from the 7th century ad was the site of several gords erected by the polabian slavs called ukrani. so können sie durch den einsatz von openstreetmap- karten, satellitenbildern oder unseren bewährten falk- karten für. aro- mediendesign. ein interaktiver stadtplan für breslau. der flächennutzungsplan wurde mit der veröffentlichung im amtsblatt für die stadt prenzlau am 13. 5, 16303 schwedt/ oder. mit gps- anzeige und ausdruck als pdf. detaillierte karten mit fuß-, rad- und wanderwegen. please support ukraine, because ukraine defends a peaceful, free and democratic world. it is also the centre of the historic uckermark region. mit dem brandenburgischen historischen städteatlas liegt für die stadt prenzlau erstmals eine umfangreiche edition kartographischer und schriftlicher quellen vor. gemeindegebiet prenzlau. städtisches grün. 03984 / 75103, mail: presse.stelle@prenzlau. werte gäste, willkommen auf der internetseite der stadt prenzlau! prenzlau station— which opened in 1863— is a stop on the angermünde– stralsund railway line. prenzlauer berg- stadtplan inkl. die bundesautobahn 11 (anschlussstelle gramzow) und die bundesautobahn 20 (anschlussstellen prenzlau- ost und prenzlau- süd) verlaufen in der nähe der stadt. in diesem bereich kann die hintergrundkarte geändert stadtplan prenzlau pdf werden. straßenkarte und praktischem berlin- pdf- reiseführer bei der reservierung von hotels. so können informationsebenen je nach bedarf ein- und ausgeblendet und fachinformationen durchsucht werden. wissenschaftlich fundiert, aber zugleich allgemeinverständlich. kundencenter im bahnhof. gebunden, 96 seiten, 21, 5 x 30, 2 cm, 250 s/ w- abbildungen. durch prenzlau führt der radfernweg berlin– usedom. 30 uhr • donnerstag 8. es gibt zahlreiche veröffentlichungen zur geschichte der stadt prenzlau und der uckermark, die jedoch z. falls ihr breslau wirklich aus der sicht von einwohnern erkunden wollt, dann empfehlen wir euch unsere selbstgemachte google- maps- karte, mit der ihr eine riesige anzahl an tollen empfehlungen bekommt. weitere informationen und kontakt: pressestelle stadt prenzlau, tel. die stadtpläne sind nach. wir bieten ihnen hier in kompakter form informationen über unsere stadt – von einem geschichtlichen diskurs über eine ständig

zu aktualisierende vereinsübersicht, die mitglieder der stadtverordnetenversammlung sowie ihre sitzungstermine bis hin zu ansprechpartnern im rathaus. ukraine is facing shortages in its brave fight to survive. prenzlauer berg- stadtplan mit luftansicht und sehenswürdigkeiten in der landkarte. in the late 12th century, the dukes of pomerania had the region colonized by low german. einfach münchen - stadtplan (pdf) einfach münchen - stadtplan (pdf) der aktuelle stadtplan münchens mit vielen informationen zu sehenswürdigkeiten, geschichte und öffentlichem nahverkehr. die nutzbaren funktionen gehen dabei über die eines stadtplans hinaus. c/ o stadtinformation prenzlau marktb1 prenzlau telefon:.. in prenzlau kreuzen sich die bundesstraße 109 zwischen templin und pasewalk und die bundesstraße 198 zwischen woldegk und angermünde. die stadtpläne im internet. hintergrund wechseln. sie sollten nach ihren bedürfnissen wählen, welche kriterien für ihre stadtbesichtigung ausschlaggebend sind. de tourismusverein prenzlau e. der stadtplan ermöglicht es prenzlau und seine adressen interaktiv mit der falk- karte zu besuchen. es stehen mehrere thematische suchfunktionen zur verfügung: straßen, pois, garagen, adressen, lampen. 00 uhr • freitag 8. de • e- mail de öffnungszeiten des bürgerservices montag 8. und als mobile version. pois - orte besonderen interesse. regional- buslinie mit haltestelle, haltestelle nur in pfeilrichtung und endhaltestelle. rathaus und stadt. stadtplan prenzlau: der offizielle stadtplan der stadt prenzlau mit komfortablen funktionen wie zoom, straßenverzeichnis, straßen- und sonderzielsuche sowie erstellung kostenlos verlinkbarer planausschnitte. 7 mb) einsendeschluss ist der 31. 00 uhr mittwoch 8. geoportal stadt prenzlau - geoportal prenzlau. url title: geoportal_ pz: description: kartenanwendung mit katasterdaten der stadt prenzlau: baustellen, flurstücke, garagen, gärten, hausnummern, lampen. wirksam und hat einen inhaltlichen stand von juli. photo: wikimedia, gfdl. mit dem nun vorliegenden stadtlexikon soll den regionalge- schichtlich interessierten lesern der zugriff auf bestimmte ereignisse, fakten, daten und biblio- graphische angaben erleichtert werden. mit dem interaktiven stadtplan von prenzlau die nächste route & # 10004; sehenswürdigkeit & # 10004; oder den nächsten restaurant- besuch planen. zur teilnahme an der onlineumfrage nutzen sie bitte folgenden qr- code oder klicken sie onlineumfrage zum stadtleitbild : downloads. stadtmagazin prenzlau 7 immer gut informiert 6 stadtverwaltung prenzlau am steintor 4 • 17291 prenzlau www. linie des bahn- regionalverkehrs mit bahnhof. schwer zugänglich sind. mit diesen werkzeugen können punkte, linien, flächen und texte in der karte eingefügt und ausgedruckt werden.

 Difficulté Facile

 Durée 680 jour(s)

 Catégories Électronique, Sport & Extérieur, Recyclage & Upcycling

 Coût 753 USD (\$)

Sommaire

Étape 1 -
Commentaires

Matériaux

Outils

Étape 1 -