

Stadtplan lindau insel pdf


Stadtplan lindau insel pdf


Rating: 4.5 / 5 (8072 votes)


Downloads: 23167

CLICK HERE TO DOWNLOAD>>><https://ifyna.hkjhsuies.com.es/qz7Brp?keyword=stadtplan+lindau+insel+pdf>

2 inspiration und zielsetzung 3. title: skm_ c360icreated date: 7: 48: 45 pm. 1 lage und ort 3. entdecken sie die schönheit von lindau mit dem praktischen stadtplan, den sie hier kostenlos herunterladen oder online ansehen können. die historische altstadt liegt im stadtteil insel, die eine fläche von 0, 69 km² hat und etwa 2830 einwohner zählt. stadt lindau ist eine broschüre, die ihnen einen überblick über die geschichte, die sehenswürdigkeiten, die kultur und das leben in der insel- und gartenstadt am bodensee bietet. wählen sie beispielsweise zwischen den luftbildern und einer geländekarte oder unserer. created date: 10: 20: 18 pm. kontext und leitbild. lindau is a city in southern bavaria on the shore of lake constance or the bodensee. 000; straßenverzeichnis; übersichtskarte; freizeitkartenteil; bodensee- rundweg. das inselgebiet macht flächenmäßig nur einen kleinen. it lies on the border to the austrian federal- state of vorarlberg with its capital city bregenz which is within walking distance. lindau tourismus und kongress gmbh alfred- nobel- platz 1 d- 88131 lindau im bodensee de www. die michelin- landkarte lindau insel: stadtplan, straßenkarte und touristenkarte lindau insel, mit hotels, sehenswürdigkeiten und michelin- restaurants lindau insel. 4 projektrecherche wohnprojekte 2. nutzen sie dazu unsere vielfältigen karten in unserem stadtplan- dienst, um ihre reise nach lindau (bodensee) verlässlich zu gestalten. inselhalle lindau · event hall. kartenausschnitt aus dem städte- und gemeindeatlas bodensee von geomap. narrensprung lindau. am bahnhof bindet die neue „ thiersch- brücke“ mit breitem fuß- und radweg die westli- che lindauer insel an das straßennetz an. das liniennetz und den fahrplan des stadtbus lindau können sie hier herunterladen oder online einsehen. de fußgängerzone · pedestrian zone wlan- zone · wi- fi zone stadtbus haltestellen · city bus stop stadtbuslinie 2 · city bus route 2 (oberreitnau – insel) stadtbuslinie 5 · city bus route 5. stadt lindau (b) tel. hier finden sie detaillierte informationen zu den zügen, den abfahrtszeiten sowie den verkehrstagen im regelfall. 3 zielgruppe und wohnprogramm hintere insel 2. grafik: ausschnitt rahmenplan hintere insel lindau

 Difficulté Facile

 Durée 876 heure(s)

 Catégories Bien-être & Santé

 Coût 33 USD (\$)

Sommaire

Étape 1 -

Commentaires

Matériaux

Outils

Étape 1 -
