

# Modern tarot michelle tea pdf


Carta nautica lago maggiore pdf


Rating: 4.7 / 5 (5617 votes)

Downloads: 92375


CLICK HERE TO DOWNLOAD>>>[https://kimihoga.hkjhsuies.com.es/PTWv4K?sub\\_id\\_1=de\\_it&keyword=Carta+nautica+lago+maggiore+pdf](https://kimihoga.hkjhsuies.com.es/PTWv4K?sub_id_1=de_it&keyword=Carta+nautica+lago+maggiore+pdf)

in questa sezione sono inoltre disponibili e scaricabili in formato pdf: il regolamento nautico lago maggiore, la cartina nautica del lago maggiore con l'elenco dei distributori carburanti a lago, dei pontili pubblici e privati, dei porti pubblici e privati, nonché l'elenco degli scivoli di alaggio sul lago maggiore angora arona. iim 861 codice iim 861 scala 1: 50.000 edizione ristampa carta lago maggiore (verbano) n. carta 861 prezzo 32,00 € q. carta dei laghi e delle spiagge. strategie & successi. ha una larghezza massima di 12 km tra cerro e fondotoce ed una larghezza minima di 2 chilometri tra angora ed arona. 9 / votes) downloads: 88664 > > > click here to download< < < offre un viaggio indimenticabile in ferrovia e in battello attraverso il lago maggiore, la. in this section you can consult and download the most recent navigational standards of lake maggiore. nautica costantini.000 prodotti correlati carta nautica n. cartina lago maggiore pdf rating: 4. openseamap - la carta nautica libera. per facilitare il download ogni foglio è suddiviso in tre archivi ciascuno. per estrarre l'immagine completa scaricare le tre parti nella stessa cartella e scompattare "part1". l'istituto idrografico della marina appone la seguente dicitura su questa carta: carta del lago questa rappresentazione non è una carta nautica e non è valida per la navigazione in quanto non soggetta agli avvisi naviganti. iphone android carta nautica lago maggiore pdf rating: 4. scarica pdf orari. service information (timetables, prices, charters) it. i tre fogli (nord - centro - sud) della carta della laguna di venezia in formato raster jpeg non georeferenziato. noleggio barche lago maggiore. nautica costantini cares about your safety. 864 € 32,00 scopri di più sottotitolo: lago maggiore (verbano) editore: istituto idrografico della marina (iim) isbn: idro861. as cartas náuticas são documentos cartográficos que resultam de levantamentos de áreas oceânicas, mares, baías, rios, canais, lagos, lagoas, ou qualquer outra massa d'água navegável e que se destinam a servir de base à navegação; são geralmente construídas na projeção de mercator e representam os acidentes terrestres e submarinos, fornecendo inf. 861 lago maggiore (verbano) € 32,00 lago maggiore (verbano) scala 1: 50. tà aggiungi al carrello i prezzi esposti sono comprensivi di iva prodotti correlati 913/d int 3310 da piombino a fiumicino e coste orientali della corsica. openseamap - die freie seekarte, nach dem wiki- prinzip, auf pc, garmin, lowrance. (download da server esterno sicuro). notizie & eventi. about digital maps, timetables (pdf), timetables on- line, for crossing lake maggiore by boat or by car ferry with your own bike, for cycling lake maggiore and surrounding. 9 / carta nautica lago maggiore pdf votes) downloads: 40583 > > > click here to download< < < in posizione strategica per il controllo militare, fu proprietà della casata dei visconti. fondale del lago i fondali del lago maggiore sono mediamente bassi al sud, nella zona di sesto calende, al nord nella svizzera e al centro, nel golfo tra pallanza e baveno. 0,00, angora km. carta nautica lago maggiore pdf

 Difficulté Facile

 Durée 344 minute(s)

 Catégories Alimentation & Agriculture, Machines & Outils, Musique & Sons, Sport & Extérieur, Robotique

 Coût 615 EUR (€)

## Sommaire

Étape 1 -

Commentaires

Matériaux

Outils

---

Étape 1 -

---