

Mappa sentieri lessinia pdf


Mappa sentieri lessinia pdf


Rating: 4.9 / 5 (3655 votes)


Downloads: 29314


CLICK HERE TO DOWNLOAD>>><https://tds11111.com/7M89Mc?keyword=mappa+sentieri+lessinia+pdf>

+ Ettari di territorioComuni CARTOGRAFIE Velo VeroneseGiazzaCroce del Gal Parco Naturale Regionale della Lessinia. DANS LE PARC DE LA LESSINIA, DE LA VAL SQUARANTO AU VAIO DELL'ANGUILLA, JUSQU'À LA DORSALE ENTRE LA MALGA fitta Foresta delle Gosse, una delle zone più suggestive del Parco Naturale Regionale della Lessinia; seguendo in salita la strada comunale che supera gli edifici di malga, se devia Mappa della LessiniaVisit LessiniaOfficial tourist information site. I pascoli, le contrade, le malghe e la radicata tradizione cimbra: l'altopiano della Lessinia è un territorio ricco di storia e di cultura, che vive in perfetto equilibrio con la natura e la rispetta senza riserve. Potremmo parlarvi della Lessinia per ore Consulta le mappe interattive deisentieri migliori per trekking e camminate. Ecco qui alcuni itinerari guidati nelle meraviglie dell'altopiano tra dolci colline, profondi vaj e alti pascoli 3 itinerari di trekking leggero tra i sentieri in Lessinia. Missing: pdf CARTOGRAFIA DEL PARCO I comuni In questa sezione potrai scaricare le cartografie del parco divise per i vari comuni. Piazza Chiesa,Bosco Chiesanuova VR. Tel. Mob. ORARI IAT LESSINIA. Si tratta del percorso daK della Lessinia Legend Run. Fino a Giazza il percorso non è Missing: pdf ITINÉRAIRES EN LESSINIA. Sei alla ricerca di un'escursione da fare nei dintorni del Parco naturale regionale della Lessinia? APERTO SABATO E DOMENICA. dalle Sei alla ricerca di un'escursione da fare nei dintorni del Parco naturale regionale della Lessinia? + Ettari di territorioComuni CARTOGRAFIE Scarica i PDF Bocca di Selva Bosco Chiesanuova Cavalo Cerro Veronese Corno d'Aquilio Crespadoro Dolcè Fane Ferrara di Monte Baldo Fongara Giazza Roncà Ronchi San Giovanni Ilarione Sant'Anna d'Alfaedo Sentieri tra boschi e contrade, carrarecce e cammini sterrati, la Lessinia è disseminata di percorsi da scoprire a piedi, a cavallo o con una e-bike. Scegli quello che preferisci e parti per l'avventura CARTOGRAFIA DEL PARCO I comuni In questa sezione potrai scaricare le cartografie del parco divise per i vari comuni. Consulta la nostra selezione di percorsi nei dintorni di questo splendido parco naturale in Verona e scopri isentieri migliori per passeggiate nei dintorni del Parco naturale regionale della Lessinia. Tempo di lettura minuti.

 Difficulté Difficile

 Durée 773 heure(s)

 Catégories Art, Décoration, Électronique, Mobilier, Bien-être & Santé

 Coût 41 USD (\$)

Sommaire

Étape 1 -
Commentaires

Matériaux

Outils

Étape 1 -