

# Kletterführer paklenica pdf

Kletterführer paklenica pdf


Rating: 4.5 / 5 (1331 votes)


Downloads: 48688


CLICK HERE TO DOWNLOAD >>><https://tebatib.hkjhsuies.com.es/qz7Brp?keyword=kletterf%c3%bchrer+paklenica+pdf>


in paklenica, you can find routes for different types of rock climbing, from short single-pitch sport routes, to trad-climbing & multi-pitch climbing. ein toller ferrata kurztrip in paklenica. so kann man klettern und baden ideal kombinieren. auflage, seiten sprachen: deutsch, englisch, kroatisch. und dann sind ja da noch das meer und. paklenica - ebenso schönes wie großes klettergebiet nahe der adriaküste, 376 seiten, sprache kroatisch, deutsch, englisch, 8. please send all information on new routes or corrections to the following address: boris uji. in the remaining parts of debeli kuk, climbing above 200m is not allowed. hauptsaison für die kletterer ist natürlich das frühjahr und der herbst. book stores & retailers > > shipping > > € 42. • weight: 1, 2 kg. in der paklenica schlucht kann man auch im sommer gut klettern, meist ist eine schluchtseite im schatten. sofort-pdf generisches, vorgefertigtes pdf für paklenica du musst dich anmelden um kletterführer pdfs mit mehr als 200 routen zu bekommen. the greatest number of short sport climbing routes. man muss sich teilweise gewaltig anstrengen um das andere ende der brücke zu erreichen! paklenica national park is the most visited climbing center in croatia, also popular outside croatia. materijalni opis. die schönheit des nationalparks paklenica und der ihn umgebenden küstenlandschaft sowie die nähe zum meer ziehen immer mehr kletterer in die schlucht. paklenica – a beautiful and big climbing area close to the adriatic coast, 376 pages, language: croatian / german / english, 8th edition, paklenica & ndash; a beautiful and big climbing area close to the adriatic coast the beauty of the paklenica national park and the coastal landscape. • number of climbing sites: 72. author: boris čujić > > croatia climbs blog. personalisiertes pdf personalisiertes und aktuelles pdf - für paklenica. jeder kann sich seine passende route aussuchen. hr you can leave all data on the reception of the national park. 'almost 80% of the routes in paklenica are intermediate and demanding routes. issuu turns pdfs and other files into interactive flipbooks and engaging content for every channel. .; np direction and campentrance 1 velika paklenica) fax: e-mail: hr hr (info) oib: iban: hr, otp banka. oder an einem „ruhetag“ einfach zum sportklettern gehen. the rest 20% of the routes are those for beginners', she says. das kletter-potential ist schier unendlich, klassiker wie the show must go on (6c, 280m), domzalski (6a, 120m) oder velebitaški (6a+. in velika paklenica gorge climbing is banned on debeli kuk from the lower to the upper parking lot (to the bunker). for example in the entire region of mala paklenica climbing is not allowed. buy kletterfuehrer. • format: 15 x 21 cm. currently in stock! zagreb : naklada karolina : passer., javna ustanova nacionalni park paklenica dr. paklenica [penjački vodič = kletterfuehrer = climbing guide = guida d'arrampicata] / [tekst i crteži] boris čujić [prijevod dinka štiglmayer (njemački). this ban includes routes over 50 m in height. paklenica ist ein beliebtes ziel für kletterer, die ihre grenzen ausloten und neue herausforderungen suchen. infos zum nationalpark: paklenica nationalpark. penjački vodič • kletterführer • climbing guide. primär sind die seilbrücken bei diesem klettersteig interessant, die kurzen anderen klettersteigpassagen werden zur nebensache. (djelomice u bojama); 24 cm. klettern mit

winetou im nationalpark klettern im nationalpark von paklenica ist vielseitig. der hausmeister boris cujic hat inzwischen die achte überarbeitete version seines kletterführers auf den markt gebracht und mit 4 neuen und aktualisierten klettergebieten: vaganac, sopnjača, vranjača und karin rund um den np paklenica angereichert. a comprehensive guidebook covering all the single pitch sport climbing and multi- pitch rock climbing routes ( sport and trad) in the national park of paklenica, including the famous anica kuk wall. the close proximity of seawater gives this climbing sit. author: boris čujić isbn: • format: 15. mit routen, die von 4 bis 8b+ reichen, gibt es hier für jeden etwas. doch wer in paklenica klettern will, der sollte eines mit im kletterführer paklenica pdf gepäck haben: genügend hornhaut! 10431 sveta nedjelja. auflage, boris kuj. egal, ob mit kurzem, etwas längerem zustieg, sonnig, schattig, kurz, lang. • sku: cro- climb. sport climbing guidebooks, alpine guidebooks, bouldering guidebooks and via ferrata guidebooks for ( almost) kletterführer paklenica pdf all climbing and bouldering areas in europe. penjački vodič • climbing guide • kletterführer 8th edition. paklenica kletterführer. charakter: die vier seilbrücken des klettersteiges ferrata vaganac haben es in sich! climbing is also banned on rocks on. • number of pages: 680. 350m) sind weit über die landesgrenzen bekannt. eines der highlights des klettergebiets ist definitiv der nationalpark paklenica, der für seine längeren routen und spektakulären aussichten bekannt ist. franje tuđmana 14a hrstarigrad- paklenica tel. this is a definitive guidebook describing all the rock climbing and sport climbing areas within croatia, except paklenica, covering 72 different crags and 3, 990 routes.

 Difficulté **Moyen**

 Durée **117 heure(s)**

 Catégories **Art, Décoration, Énergie**

 Coût **819 USD(\$)**

## Sommaire

Étape 1 -

Commentaires

Matériaux

Outils

Étape 1 -