

Il nuovo affresco italiano pdf


Sbf see navigationsaufgabe 1 pdf

Rating: 4.5 / 5 (1998 votes)


Downloads: 14393


CLICK HERE TO DOWNLOAD>>><https://tds11111.com/7M89Mc?keyword=sbf+see+navigationsaufgabe+1+pdf>

Die originalen Seekartenausschnitte aus der Übungskarte D sind durch das Bundesamt für Seeschifffahrt und Hydrografie (BSH) urheberrechtlich geschützt. Animierte Musterlösung der Navigationsaufgabe Schritt für Schritt erklärt und gut nachvollziehbar auf amtlichem Seekartenausschnitt. Topzeichen: Keins, Mw° E(5´ E) + /° E (gleiches Jahr) =° E = +° MgK =° Abl. =° mwK =° Mw = +° rw =° (Rechnung von oben nach unten!) 4 Schritt-für-Schritt-Anleitung zur Lösung der Navigations-Aufgabe für den Sportbootführerschein See, Tipps & Tricks, Bilder, Erklärungen. AufgabeFarbe, Kennung, Topzeichen. Seegatt) zwischen den ostfriesischen Inseln Baltrum und Langeoog zum Hafen Accumersiel (Dornumersiel) führt. AufgabeFarbe, Kennung, Seekartenausschnitte für die Navigationsaufgaben. Aufgabe

 Difficulté Facile

 Durée 368 minute(s)

 Catégories Jeux & Loisirs, Recyclage & Upcycling, Robotique

 Coût 758 EUR (€)

Sommaire

Étape 1 -

Commentaires

Matériaux

Outils

Étape 1 -

