

# Guida spiagge corsica pdf

Guida spiagge corsica pdf


Rating: 4.7 / 5 (5681 votes)


Downloads: 95713

CLICK HERE TO DOWNLOAD >>> <https://ocikebyx.hkjhsuies.com.es/qz7Brp?keyword=guida+spiagge+corsica+pdf>


la mappa delle spiagge della corsica che non si possono perdere: da palombaggia alla guida con mappa e cartina delle migliori spiagge da raggiungere sull' isola da nord a s. per aiutarti a pianificare il vostro viaggio, ho preparato per voi questo itinerario della corsica di 9, 10, 11 giorni che vi permetterà di scoprire i posti migliori da visitare dell' isola. la corsica è piena di spiagge incredibilmente belle, da sud a nord, diventando una meta ideale per una vacanza in famiglia in cerca di un po' di avventura. non è la prima volta che si parla della corsica sul blog. condizioni meteo. con più di 1000 km di costa e le sue spiagge dai. filesize 2, 32 mb. tempi, distanze e dislivelli. comunicazioni ed energia. le opzioni sono davvero tante, ma tutte hanno un comune denominatore: acque cristalline, sabbia bianchissima e paesaggi da togliere il fiato, tra picchi montuosi, falesie di granito rosa e scogliere di roccia rossa a picco sul mare. 8 / votes) downloads: 16086 > > > click here to download< < le mappe includono le destinazioni più belle, città, villaggi, spiagge. guida spiagge corsica pdf data uscita luglio. casa vecchia studios ( calvi, corse) - jardin bio - orsoni. la spiaggia di saleccia 2. sub\_confirmation= 1corsic. 9 / votes) downloads: 89801 > > > click here to download< < la penisola di revellata e nostra signora della serra 9. questo è il capitolo trekking della guida lonely planet corsica. trascorrere qualche giorno in corsica vi permetterà di godervi una serie di paesaggi mozzafiato, fare delle fantastiche escursioni o semplicemente godervi le splendide spiagge e calette sparse in tutta l' isola. corsica mappa della corsica mappa interattiva della corsica. la cartina delle spiagge in corsica questa mappa è speciale. leggi la nostra guida per sapere quali sono le migliori spiagge della corsica. pernottamento e pasti. la spiaggia di arone 7. - spiaggia di santa giulia. scendono a picco nel mare in un succedersi di spiagge, cale ed isolette. la spiaggia di ostriconi 4. tipo file pdf. le spiagge del sentiero dei doganieri nel capo corso 8. in questo articolo vi darò tutte le informazioni che vi serviranno per organizzare il vostro viaggio di 2, 3, 4 o 5 giorni in corsica. 9 / votes) downloads: 63800 > > > click here to download< < ed è circondata da una serie di magnifiche spiagge. pagine totali 84. come un diamante grezzo incastonato tra mare e montagna, la corsica offre spettacoli mozzafiato: dalla riserva naturale di scandola, patrimonio dell' umanità unesco, ai borghi storici adagiati sulle colline, la corsica è ricca di luoghi d' interesse imperdibili. la spiaggia di ficajola 6. la spiaggia di nonza 5. questa mappa della corsica vi offre una panoramica della geografia dell' isola. siete nel posto giusto! 1 plage de saleccia. include: il gr® 20. le spiagge più belle della corsica settentrionale 1. 9 / votes) downloads: 79512 > > > click here to download< < moriani plage ad aléria e fino a ghisonac - cia, delle spiagge, ancora. corsica del nord - pietracorbara e merie - spiagge molto belle. corsica migliori 10 spiagge - top 10 ☺ cosa vedere e cosa fare in corsica guidatour completo! 9 / votes) downloads: 79512 > > > click here to download< < moriani plage. mare e monti® e mare a mare® pernottamento e. 1200 km di insenature e di baie meravigliose: le più belle spiagge della corsica, raccolte in una mappa! in questa miniguia vi parliamo delle 5 spiagge più belle della corsica, partendo da bastia, percorriamo la corsica in

senso orario. mappa spiagge corsica pdf rating: 4. e per stilare l' itinerario della vostra prossima vacanza, ecco la mappa delle spiagge da non perdere in corsica. la corsica è un' isola francese situata nel mar mediterraneo e se venite a trascorrervi un weekend o una settimana intera, vi sarà utile per orientarvi in anticipo grazie alle mappe e ai piani della corsica, per risparmiare tempo sul posto. cosa vedere in corsica. corsica guida turistica pdf rating: 4. ecco una cartina. informazioni, punti di accesso e documentazione. informazioni sul prodotto. perché non ci sono " soltanto" ( come se fosse poco) le più belle. sommaire quali sono le migliori spiagge della corsica? oltre ad essere una guida efficace che ti permette di andare a spasso da nord a sud, è molto più smart della tradizionale guida cartacea. abbiamo raccolto tutti i principali itinerari in una guida gratuita: ricevi subito la tua copia in formato p. la spiaggia di lotu 3. guida corsica, scopri come: scegliere di fare una vacanza itinerante, anche di 5 giorni, oppure una vacanza per goderti le spiagge in tutto relax; coinvolgere la tua famiglia, il tuo partner, i tuoi amici. cerca hotel, b& b e case vacanze destinazione data di arrivo data di partenza persone camere luoghi di interesse approfonditi nella nostra guida città. 9 / votes) downloads: 84057 > > > click here to download< < < di gloria donato il 17 dicembre, alle 17h23 sommario mappa della corsica mappa dettagliata. guida spiagge corsica pdf rating: 4. una cartina completa con tutte le principali spiagge e attrazioni della corsica per guida spiagge corsica pdf organizzare facilmente il vostro viaggio. della corsica, tra. la spiaggia di calvi. com/ c/ lordsothtv? visitato anche spiagge lotu ( mare bellissimo ma contaminato da folla e barche, il che sembrava di stare a mappatella beach, forse avrò sbagliato giorno, era una domenica di agosto) - aspetti positivi non si paga parcheggio e lido in quanto tutto è libero, almeno nelle zone che avevo frequentato. acquista il capitolo in pdf della guida lonely planet corsica ' il sud'.

 Difficulté Difficile

 Durée 521 minute(s)

 Catégories Décoration, Électronique, Mobilier, Jeux & Loisirs, Robotique

 Coût 185 USD (\$)

## Sommaire

Étape 1 -

Commentaires

Matériaux

Outils

Étape 1 -