

Flüsse deutschland karte pdf

Flüsse deutschland karte pdf


Rating: 4.6 / 5 (9634 votes)


Downloads: 43078

CLICK HERE TO DOWNLOAD>>><https://abyhecum.hkjhsuies.com.es/qz7Brp?keyword=f%3%bcsse+deutschland+karte+pdf>


unsere themenkarte vom märz zeigt das gewässernetz mit flüssen, bächen und kanälen in deutschland. ordne die namen der flüsse den blauen linien auf der landkarte zu. rhein – 865 km. deutschlandkarte mit namen. auf dem arbeitsblatt ist eine karte von deutschland mit den 10 größten flüssen und seen in deutschland abgebildet. deutschlandkarte erklärt. hier gelangen sie zur übersicht aller karten. die karte wird als pdf im maßstab 1 : angeboten. 1 welche bundesländer durchfließen die flüsse: isar, inn, donau, neckar, rhein, naab, mosel, main, lahn, fulda, werra, saale, havel, spree, weser, ems und elbe? bestimmt kennst du schon einige flüsse in deutschland. das geht ganz einfach! flüsse in deutschland. andere entspringen in angrenzenden europäischen nachbarstaaten und fließen durch deutschland hindurch. der längste fluss in deutschland ist der rhein. 000 videos für schüler & studenten studyflix. bei der gesamtlänge wird der rhein knapp von der elbe geschlagen. europa: länder (pdf) norden. in diesem quiz geht es um die längsten und bekanntesten flüsse deutschlands. klasse zum thema flüsse in deutschland ermöglicht es ihren schülerinnen und schülern, die wichtigsten deutschen flüsse zu üben. interaktive karte von deutschland. lade flüsse deutschland karte pdf dir hier eine stumme deutschlandkarte oder eine umrisskarte von deutschland in verschiedenen versionen kostenlos herunter. das arbeitsblatt für sachkunde in der 4. du kannst öffnen im pdf- format flüsse deutschland klasse 4 klassenarbeit zum ausdrucken oder online anschauen für lehrer und schüler offiziell. flüsse deutschland karte zum herunterladen. im deutschlandatlas finden sie 75 interaktive karten zum thema gleichwertige lebensverhältnisse. gliederung der wasserstraßen- und schifffahrtsverwaltung des bundes. im märz wurden die daten von 13 karten aktualisiert. arbeitsblätter mit übungen und aufgaben zum thema deutschland: bundesländer und hauptstädte für den sachunterricht an der grundschule (4. flüsse, bäche und kanäle - bei ausdrück auf din a3 ausgabe märz das kartenthema wurde aus der datenbasis digitales landschaftsmodell 1 : dlm250) in kombination mit dem produkt vg2500 abgeleitet. die donau ist zwar der längste fluss, der durch deutschland fließt, aber der rhein ist der längste fluss in deutschland selbst. deutschland: kostenlose karten, kostenlose stumme karten, kostenlose unausgefüllt landkarten, kostenlose hochauflösende umrisskarten, grafikformaten: gif, pdf, cdr, svg, wmf. 1 welche bundesländer durchfließen die flüsse: isar, inn, donau, neckar, rhein, naab, mosel, main, lahn, fulda, werra, saale, havel, spree, weser, ems und elbe? geo klasse 6: flüsse in deutschland. dieses arbeitsblatt ermöglicht es ihren schülerinnen und schülern, die wichtigsten deutschen flüsse und seen zu üben. alle unsere karten stehen dir als bild- oder pdf- datei zum download flüsse deutschland karte pdf zur verfügung. male alle flüsse mit der richtigen farbe an. flüsse sind der namensgeber vieler regionen. 16 bundesländer - ein staat (pdf) 16 bundesländer - ein staat (lösungen) (pdf) topografischer überblick - teil 1 (pdf) topografischer überblick - teil 1 (lösungen) (pdf) ebbe und flut

an der nordsee (niveau 1) (pdf) ebbe und flut an der nordsee (niveau 2) (pdf). karte der flüsse deutschlands zeigt die seen und verläufe der flüsse deutschland. die deutschland flüsse karte ist im pdf- format herunterladbar, druckbar und kostenlos. wie dicht unser gewässernetz ist? anschließend öffnet sich ein neues fenster mit der deutschland karte in voller gröÙe. klasse) - zum einfachen herunterladen und ausdrucken als pdf. die größten flüsse von deutschland sind der rhein, die elbe, die donau, der neckar etc. in unserem downloadbereich finden sie noch mehr kostenlose karten und informationsmaterialien. bundesländer für den druck. wir haben für dich eine karte der flüsse deutschlands erstellt. schreibe die zahlen 1- 33 in deinen hefter. name länge in de in km gesamlänge in km quelle/ ort mündung/ gewässer 1 rheindisentis nordsee 2 elberiesengebirge/ spindlermühle nordsee 3 donaudonaueschingen schwarzes meer 4 mainkulmbach rhein 5 weserhann. wussten sie schon., was wird in hsu in der 3. öffne anschließend den " drucken" - dialog in deinem browser. mit 20 fragen ein mittelschweres quiz. viele flüsse entspringen in den zahlreichen mittelgebirgen. politische landkarte von deutschland. aufgaben: drucke wenn möglich das erste arbeitsblatt aus. wenn du nicht ausdrucken kannst, versuche deutschland zu zeichnen, zeichne auch flüsse ein. für private zwecke kannst du unsere karte einfach runterladen und ausdrucken. flüsse deutschland mehr als 3. er fließt von der südgrenze deutschlands bis in die nordsee. klicke einfach auf den link unter der gewünschten karte und hole dir jetzt deine kostenlose stumme karte von deutschland! physikalische karte von deutschland. karte von deutschland malvorlage. ob pendeldistanzen, pflege oder baulandpreise: im deutschlandatlas können sie sich über die lebensbedingungen in ihrer region informieren. die flüsse- karte von deutschland ermöglicht es ihnen, die wichtigsten flüsse, die in und durch deutschland fließen, in europa zu finden. zusammen mit einer liste über die längsten flüsse innerhalb deutschlands, ihren quellen und mündungen kannst du dir die karte hier als datei herunterladen! artikel digitale bundeswasserstraßenkarte 1: stand: april) herunterladen (pdf, 14mb, datei ist nicht barrierefrei). politische karte von deutschland mudo. terra kopiervorlagen. deutschlandkarte zum ausdrucken. das geht auf einem windows- pc über " datei - > drucken. mit lösungen pdf - flüsse deutschland klasse 4 arbeitsblätter. und die meisten großen städte liegen an einem fluss. sie fließen entweder in die nord- see, ostsee oder ins schwarze meer. klicke auf den folgenden button. einige davon kannst du aus den beiden karten entnehmen. finde die länge jedes flusses in deutschland in kilometern. deutschland ist ein land, das reich an flüssen ist.

 Difficulté Facile

 Durée 578 minute(s)

 Catégories Vêtement & Accessoire, Énergie, Bien-être & Santé, Machines & Outils, Musique & Sons

 Coût 359 USD (\$)

Sommaire

Étape 1 -

Commentaires

Matériaux

Outils

Étape 1 -