

Bodensee karte pdf

Bodensee karte pdf


Rating: 4.8 / 5 (5729 votes)


Downloads: 83775

CLICK HERE TO DOWNLOAD>>><https://zynet.hkjhsuies.com.es/qz7Brp?keyword=bodensee+karte+pdf>


bodensee- radweg. karte, höhenprofil, etappen- & radroutenplaner zum bodenseeradweg pdf- oder gpx- datei jetzt downloaden! de/ gratis- karten/ erhalten sie gute kostenlose radwanderkarten (als katalog oder pdf). übersichtliche karte vom bodensee mit sehenswürdigkeiten und ausflugzielen im beliebten urlaubsgebiet. filtern sie in themen, regionen und jahreszeiten. kap format koordinaten als wegpunkte für seezeichen und hafeneinfahrten skipper- info mit vielen funktionen und berechnungen nach den eigenen bootdaten und pegelstand. gute kostenlose radwanderkarten. die bodensee- navigationskarte ist eine kostenlose vektorkarte zur verwendung in gps- empfangern. die exakten detail- karten zu jeder etappe, inklusive kostenlosem download als pdf. mit seinen 536 km² ist er der größte see deutschland, doch zwei andere länder, österreich und die schweiz, haben anteil an ihm. der bodensee- königssee radweg durchquert insgesamt neun abwechslungsreiche landkreise. download online ansehen. hier findest du unsere bodenseekarte. die echt bodensee card (ebc) ist ihre gästekarte für die kostenfreie nutzung des öpnv am deutschen bodensee & für vorteile bei mehr als 200 ausflugszielen. entwicklung der rheinmündungvom natürlichen delta zur rhein- vorstreckung stände 1949, 1961, : der bodensee - zustand, fakten, perspek- tiven. etappe traunstein bis königssee. sie ist hier zum download erhältlich. auf dem bodensee- radweg fährst du in fünf etappen einmal um den see und kommst dabei durch drei länder – deutschland, österreich und die schweiz. es sind die wohl aktuellsten, die man momentan finden kann. bei einem klick auf die karte wird die aktuelle wassertiefe an der jeweiligen stelle berechnet und angezeigt. the bodensee region of germany in the federal state of baden- württemberg, consists of the coastline of lake constance, known as bodensee in german, and upper swabia immediately to its north. atkis® - dlm250 deutschland, bundesamt für kartographie und geodäsie (bkg). der bodensee- radweg ist der traum eines jeden globetrotters: drei länder in einer nur fünftägigen fahrradtour erkunden. lake constance itself is within germany, switzerland and austria. das dashboard beinhaltet aktuelle messwerte über wassertemperatur, sonnenzyklus, wasserpegel, regenradar, sturmwarnung und windgeschwindigkeiten. mit den hochauflösenden vermessungsdaten aus dem igkb- projekt „ tiefenschärfe“ () und dem bodensee- wasserinformationssystem steht eine tiefenkarte im maßstab 1: 75' 000 und im format 98 cm x 60 cm für die öffentlichkeit zum herunterladen bereit. karte von bodensee (region in deutschland, österreich, schweiz) mit städten, orten, straßen, flüssen, seen, bergen und landmarks. logbuch, reiseetappen, hafeninfo mit gastgebühreberechnung für dein boot usw. pures radvergnügen auf 455 km. kostenloser download für open cpn / seaclar / fugawi usw navigations- karte mit hafendetailkarten im. entdecken sie die bayerischen alpen auf zwei rädern und die top- highlights der regionen allgäu und oberbayern. in dieser karten finden sie alle häfen am bodensee. nutze sie am handy, um bequem zu navigieren. darum ist unsere karte perfekt für ihre radtour am bodensee: alle 8 etappen als pdf; 62 seiten a4; insgesamt 104 detailkarten; leicht zu falten für die lenkertasche; aktuelle

kartengrundlage von ; aktueller verlauf vom bodensee- radweg von ; eine aktuellere karte werden sie kaum finden – zumindest wir kennen keine. diese karte zeigt das relief des bodensees in einer auflösung von 3× 3 metern und kann als tiefenkarte genutzt werden. die karten wurde erstellt zeigen alle 8 etappen vom bodensee- radweg auf 62 seiten. der bodensee- radweg verläuft auf 263 kilometer rund um den bodensee (obersee) und verbindet bodensee karte pdf dabei die drei länder deutschland, österreich und die schweiz. seekarte / tiefenkarte. bodensee karte pdf der lindauer stadtplan bietet neben einer karte von insel und festland auch ein straßenverzeichnis. alle orte, ausflugziele, klasse restaurants und strandbäder am bodensee auf einen blick in der karte! übernachtungsverzeichnis, radweg- prospekt und andere broschüren können sie hier gratis bestellen. kleiner see bei lindau nach atkis® - dlm bayern. als urlaubsziel verbindet der bodensee stadterlebnisse in konstanz, überlingen, meersburg, friedrichshafen, lindau und viel erholung am und auf dem wasser. erkundigt euch über die städte und orte wie konstanz, friedrichshafen, meersburg und viele mehr. zudem werden die buslinien sowie wichtige aussichtspunkte und sehenswürdigkeiten aufgeführt. bodensee- königssee- radweg, fahrrad- reiseführer, innradweg, inntalradweg, fahrrad, tourenbeschreibung, radtour, karte, radwandern, bike, fahrradwandern, radtouren, fahrradtour, bayern, südbayern, gebirgsfluss, alpentour in etappen, vom bodensee zum königssee. bodensee karte 1 - teilseen und rheinmündung. du kannst die karte auch offline speichern, wenn die schweiz nicht in deinem roaming (handy vertrag) enthalten ist. auf der bodenseekarte findet ihr auf einen blick die wichtigsten punkte für euren urlaub am see. mit allen erwähnten orten und ausflugzielen.

 Difficulté Facile

 Durée 121 heure(s)

 Catégories Mobilier, Bien-être & Santé, Jeux & Loisirs, Recyclage & Upcycling, Robotique

 Coût 148 USD (\$)

Sommaire

Étape 1 -

Commentaires

Matériaux

Outils

Étape 1 -