

Bardolino stadtplan pdf

Bardolino stadtplan pdf


Rating: 4.9 / 5 (8666 votes)


Downloads: 48246


CLICK HERE TO DOWNLOAD>>><https://arome.hkjhsuies.com.es/qz7Brp?keyword=bardolino+stadtplan+pdf>


bardolino - entdecken sie alle highlights und attraktionen im bardolino reiseführer. bardolino, a municipality on the veronese shore of lake garda, is one of the towns on the lake that attracts the most visitors throughout the year. 200 einwohner und 57,3 km². find any address on the map of bardolino or calculate your itinerary to and from bardolino, find all the tourist attractions and michelin guide restaurants in bardolino. the project aims to enhance the big value of local resources: both the historical and pdf cultural ones, together with landscape and food and wine tradition; it is. routenplaner 24 - autoroute - strassenkarte - route - routenplanung - stadtplan bardolino stadtplan pdf - kostenlos routenplaner - autoroute für deutschland und europa mit dem sie ihre autoroute und autoreisen online kostenlos planen können. karte, satellit und plan der straßen von bardolino finden sie die informationen der stadt # bardolinovon_ der # veneto # italien : wetter, hotels, praktische informationen, pdf plan und telefon des rathauses. nutzen sie die karte, um durch lazise zu navigieren, eine route zu jedem ort oder adresse zu planen und berühmte orte zu erkunden. finden sie auf der karte von bardolino eine gesuchte adresse, berechnen sie die route von oder nach bardolino oder lassen sie sich alle sehenswürdigkeiten und restaurants aus dem guide michelin in oder um bardolino anzeigen. tipps der adac redaktion stadtplan und vieles mehr. first of all, the church of san zeno: it is one of the most. willkommen beim stadtplan von bardolino! hier finden besucher eine vielzahl von aktivitäten, darunter bardolino stadtplan pdf bootsfahrten auf dem gardasee, weinverkostungen in den. gäste 1 zimmer, 2 erwachsene, 0 kinder. egal ob mit dem auto, zu fuß oder mit öffentlichen verkehrsmitteln, dieser stadtplan ermöglicht es ihnen, ihre routen zu planen und verschiedene transportmöglichkeiten zu. among the places of artistic and cultural interest, some churches stand out. steckbrief bardolino. sprache: italienisch. lazise - entdecken sie alle highlights und attraktionen im lazise reiseführer. it is in a gentle-sloping area that faces the blue waters of the lake to the west and the morainic hills to the east. bardolino is home to two wonderful routes: the lazise – bardolino – garda cycle/ pedestrian path and the way of bardolino. bei einer stadtführung entdecken sie die malerischsten ecken von bardolino und natürlich seine schönheit und geschichte. sie können die karte von lazise herunterladen. einwohner und fläche: rund 7. mwtg: 2 june, timothytye. im stadtzentrum gibt es zahlreiche hotels in verschiedenen preis- und komfortkategorien. ukraine is facing shortages in its brave fight to survive. herzlich willkommen zum stadtplan von lazise – ihrem unverzichtbaren begleiter durch die malerischen straßen und gassen dieser charmanten stadt am gardasee. the bardolino route is a newly projected cycle pedestrian path started from the collaboration of seven districts, including bardolino, and financed by the gal baldo lessinia association. photo: adert, cc by-sa 4. ferienwohnungen stehen gästen in bardolino im idyllischen hinterland der stadt, im zentrum von bardolino und direkt am seeufer zur verfügung. abreisedatum —. its geographical position at the foot of the hills and its unique microclimate

make it the perfect place for growing vines and olive trees. tipps der adac redaktion stadtplan und vieles mehr carrara bottagisio park. bardolino am veroneser ufer des gardasees ist ein traditionsreiches dorf, das seinen besuchern die möglichkeit bietet, ausgezeichnete weine und öle zu kosten. alle unten zum download bereit stehenden landkarten sind in einem druckbaren format in bezug auf größe und auflösung. are you looking for the map of bardolino? stadtplan bardolino. die stadt ist bekannt für ihre malerischen weinberge, ihre traditionelle architektur und ihre herrlichen strände. the way of bardolino is a cycle/ pedestrian path between the vineyards of bardolino and its surroundings, inaugurated in march, about 100 km long in total, surrounded by greenery. com/ europe/ italy/ bardolino. please support ukraine, because ukraine defends a. bardolino is a village in the province of verona; it is located on the eastern shore of lake garda, which is also known as “ riviera degli ulivi” and goes from peschiera del garda to malcesine (the northernmost municipality of the veneto shore). dieser kostenlose stadtplan von bardolino ist das ideale werkzeug für besucher, um sich problemlos in der stadt zu bewegen. lage: italien, region venetien. karte mit hotels in bardolino. somit könnt ihr eure karte direkt verwenden und zb auf einem din- a3 blatt ausdrucken. bardolino includes the hamlets of calmasino and cisano together with numerous districts and it is. the town of bardolino is on the eastern side of lake garda, about 30 km from verona. ankunftsdatum —. the viamichelin map of bardolino: get the famous michelin maps, the result of more than a century of mapping experience. wir haben uns zur aufgabe gemacht, dir den optimalen stadtplan mit sehenswürdigkeiten für verona aus den tiefen des internets zu suchen. bardolino is a comune in the province of verona in the italian region veneto, located about 130 kilometres west of venice and about 25 kilometres northwest of verona. einer der besten online- karten bardolino mit tipps, informationen über verkehr und öffentlichen verkehrsmitteln, berechnung von routen, satellitenansicht und viel mehr. bardolino ist eine idyllische stadt in der italienischen region venetien und liegt am ostufer des gardasees. die günstigsten preise für. der rundgang durch bardolino beginnt außerhalb des historischen zentrums, in einem viertel, in dem eine der. photo: richard gillin, cc by- sa 2. auch stadtpläne, strassenkarte, routenplan, reisen, hotels und vieles mehr. tripadvisors bardolino karte mit hotels, pensionen und hostels: hier sehen sie die lage von bardolino unterkünften angezeigt nach preis, verfügbarkeit oder bewertung von anderen reisenden. vier komfortabel ausgestattete campingplätze finden sich im norden und süden von bardolino. der viamichelin- stadtplan von bardolino: nutzen sie die bewährten karten von michelin und profitieren sie von unserer. landschaft und umgebung: hügel des weinbaugebietes bardolino und ufer des gardasees. diese ortschaften pdf (fraktionen) gehören mit zu bardolino: calmasino, cisano.

 Difficulté Facile

 Durée 136 minute(s)

 Catégories Vêtement & Accessoire, Électronique, Science & Biologie

 Coût 94 EUR (€)

Sommaire

Étape 1 -
Commentaires

Matériaux

Outils

Étape 1 -